





– Formular pentru persoane fizice –

**CERERE**  
**pentru afisarea ofertei de vanzare a terenului**

<b>Judetul Botoșani</b>	Nr. unic de inregistrare al ofertei de vanzare din Registrul de evidenta
<b>Primaria Municipiului Botoșani</b>	Nr. <u>7</u> din <u>03/03/2022</u> (zi/luna/an) (*)
Numele si prenumele functionarului primariei care primeste cererea (*) <b>Diaconu Răzvan Mihai</b>	Semnatura functionarului care primeste oferta de vanzare (*) 


Stimată doamnă primar/Stimate domnule primar,

1. (\*) Subsemnatul/Subsemnata, Ulmou Monica, CNP  în calitate de proprietar, identificat/identificată cu C.I. .... seria IF nr. , eliberat(ă) de SACIEP Voluntari data și locul nașterii  localitatea Sukita, județul/țara Botoșani

2. (\*\*) cu domiciliul în: localitatea Voluntari, str. Vasile nr. 16, bl. -, sc. -, et. -, ap. -, județul/sectorul Ilfov, codul poștal -, țara RO, telefon -, fax -, e-mail -, cetățenia RO, starea civilă necontractată

3. (\*\*) reședința în România (dacă este cazul):

localitatea ....., str. .... nr. ...., bl. ...., sc. ...., et. ...., ap. ...., județul/sectorul ....., codul poștal ....., telefon ....., fax ....., e-mail .....

4. (\*\*\*) Prin GAVRIL IONEL (numele și prenumele) CNP/CIF  calitate de MANINATAR conform PROCURĂ 194/09.02.2021 localitatea BOTOȘANI, str. Marchizii nr. 1, bl. -, sc. 4, et. 4, ap. 10, județul/sectorul BOTOȘANI, codul poștal 0743/013, telefon 737, fax 737, e-mail ....., având în vedere dispozițiile Legii nr. 17/2014 privind unele măsuri de reglementare a vânzării terenurilor agricole situate în extravilan și de modificare a Legii nr. 268/2001 privind privatizarea societăților ce dețin în administrare terenuri proprietate publică și privată a statului cu destinație agricolă și înființarea Agenției Domeniilor Statului, cu modificările și completările ulterioare, solicit prin prezenta cerere afișarea ofertei de vânzare anexată, în termenul prevăzut de Legea nr. 17/2014, cu modificările și completările ulterioare.

Am cunoștință despre existența următorilor preemptori pentru exercitarea dreptului de preempțiune asupra ofertei mele de vânzare:

preemptori de rang I: coproprietarii, rudele de gradul I, soții, rudele și afinii până la gradul al treilea inclusiv

preemptori de rang II: proprietarii investițiilor agricole pentru culturile de pomi, viță-de-vie, hamei, irigații exclusiv private și/sau arendașii. În cazul în care pe terenurile supuse vânzării se află investiții agricole pentru culturile de pomi, viță-de-vie, hamei și pentru irigații, prioritate la cumpărarea acestor terenuri au proprietarii acestor investiții

Timcu Monica Elena P.F.A.

preemptori de rang III: proprietarii și/sau arendașii terenurilor agricole vecine cu terenul supus vânzării, cu respectarea dispozițiilor prevăzute la art. 4 alin. (2) și (4) din Legea nr. 17/2014, cu modificările și completările ulterioare, Puscu A., Zolova A.

preemptori de rang IV: tinerii fermieri

preemptori de rang V: Academia de Științe Agricole și Silvicultură "Gheorghe Ionescu-Șișești" și unitățile de cercetare-dezvoltare din domeniile agriculturii, silviculturii și industriei alimentare, organizate și reglementate prin Legea nr. 45/2009 privind organizarea și funcționarea Academiei de Științe Agricole și Silvicultură "Gheorghe Ionescu-Șișești" și a sistemului de cercetare-dezvoltare din domeniile agriculturii, silviculturii și industriei alimentare, cu modificările și completările ulterioare, precum și instituțiile de învățământ cu profil agricol, în scopul cumpărării terenurilor agricole situate în extravilan cu destinația strict necesară cercetării agricole, aflate în vecinătatea loturilor existente în patrimoniul acestora

preemptori de rang VI: persoane fizice cu domiciliul/reședința situat/situată în unitățile administrativ-teritoriale unde este amplasat terenul sau în unitățile administrativ-teritoriale vecine

preemptori de rang VII: statul român, prin Agenția Domeniilor Statului

Declar că sunt proprietar al terenului în suprafață de 9500 mp situat în extravilanul localității 10708141 identificat cu număr cadastral 61890, înscris în cartea funciară nr. 61890 a localității 10708141 care face obiectul ofertei de vânzare.

Declar că:

- terenul face obiectul unor litigii sau a unei proceduri de executare silită:

Da | Nu

- terenul este grevat de sarcini: Da  Nu

- am cunoștință și am respectat prevederile art. 4 alin. (6) din Legea nr. 17/2014, cu modificările și completările ulterioare, cu privire la înstrăinarea terenurilor agricole situate în extravilan pe care sunt situri arheologice clasate.

În susținerea cererii, depun următoarele acte doveditoare:

1. certificat de vânzare teren + copie ci +
2. discreție 194/09022021 + copie ci +
3. C.V.C. nr. 3735/18/12.2008 + extras
4. C.F. + extras plan cadastral + certificat livrad.

Cunoscând că falsul în declarații se pedepsește conform Legii nr. 286/2009 privind Codul penal, cu modificările și completările ulterioare, declar că datele sunt reale, corecte și complete.

Vânzător/Împuternicit,

(prin G. DUKIL (ONEC))

(numele și prenumele în clar)

Semnătură

Data 03.03.2022

NOTE:

- Câmpurile notate cu (\*) sunt obligatoriu de completat.
- Câmpurile notate cu (\*\*) se completează de către cetățenii unui stat membru al Uniunii Europene, ai statelor care sunt parte la Acordul privind Spațiul Economic European (ASEE) sau ai Confederației Elvețiene.
- Câmpurile notate cu (\*) se completează de către proprietar.
- Câmpurile notate cu (\*\*\*) se completează de către împuternicit. În acest caz, prezintă documentele doveditoare a calității de împuternicit.

- Formular pentru persoane fizice -

## OFERTA DE VANZARE TEREN

Subsemnatul/Subsemnata<sup>1)</sup>, **GAVRIL IONEL**, CNP [redacted], având  
 adresa de comunicare în: localitatea **BORȘTEȘTI**, str. **MAREȘTIȘ** nr. **1**, bl. \_\_\_\_\_  
 , sc. **0**, et. **4**, ap. **10**, județul/sectorul **BORȘTEȘTI**, codul postal \_\_\_\_\_  
 e-mail \_\_\_\_\_, tel. \_\_\_\_\_  
 vand teren agricol situat în extravilan, în suprafața de **9500 mp** (ha), la prețul de  
 (\*) **23.700 (douăzeci și trei de mii)** (lei)  
 Condițiile de vânzare\*2) sunt următoarele: **2,075 sute lei**

## Date privind identificarea terenului

Semnificația coloanelor din tabelul de mai jos este următoarea:

- A - Categoria de folosință\*3) (\*\*);  
 B - Observații.

Specificare	Informații privind amplasamentul terenului						A	B
	Orasul/ Comuna/ Județul	Suprafața (ha) (*)	Numar cadastral (**)	Numar de carte funciara (**)	Numar tarla/lot (**)	Numar parceta (**)		
Se completează de către vânzător	<b>BT</b>	<b>9500</b>	<b>61890</b>	<b>61890</b>	<b>38</b>	<b>365/78</b>	<b>A</b>	
Verificat primaric <sup>4)</sup>	<b>X</b>	<b>X</b>	<b>X</b>	<b>X</b>	<b>X</b>	<b>X</b>	<b>X</b>	

Cunoscând că falsul în declarații se pedepsește conform Legii nr. 286/2009 privind Codul penal, cu modificările și completările ulterioare, declar că datele sunt reale, corecte și complete.

Vanzator/Imputernicit,

(numele și prenumele în clar)

Semnatura **GAVRIL IONEL** L.S.Data **08.03.2022**

## NOTE:

- Câmpurile notate cu (\*) sunt obligatoriu de completat.
- Câmpurile notate cu (\*\*) se completează în cazul în care sunt cunoscute informațiile.

- 
- \*1) Se completează numele și prenumele proprietarului terenului.
  - \*2) Se va completa în cifre și litere.
  - \*3) Se completează categoria de folosință a terenurilor agricole situate în extravilan conform art. 2 din Legea fondului funciar nr. 18/1991, republicată, cu modificările și completările ulterioare.
  - \*4) Se completează cu "X" rubricile în care informațiile pot fi comparate cu datele din Registrul agricol, evidențele fiscale, evidențele de stare civilă, altele asemenea.